







Flora


-  Olivo
-  Cerezo
-  Roble
-  Encina
-  Aliso
-  Nogal

Ruta El Moralejo: Distancia: 7 km. / Dificultad: media - baja. / Tipo de camino: pista.



 Ruta del Moralejo


El punto de partida comienza a la entrada de Casas del Monte según se viene desde la carretera N-630, en la Vuelta del Liriaz, que es una curva grande a la izq. donde empiezan las casas del pueblo. Hay un cartel que indica el inicio de la ruta, que empieza en una pista de cemento que sale a la dcha. de la carretera, encontramos un cruce y seguimos rectos. La pista se hace de tierra y empieza a descender, a unos 500 m. cruzamos la Garganta Madrigala, dejando un cruce a la izq. Seguimos la pista, que no abandonaremos hasta el final de la ruta, sin desviarnos ni a izq. ni a dcha. por otras pistas que vayamos encontrando. En km. 1,4 de la ruta podemos parar en la fuente Azahor para coger agua, en el km. 1,8 nos adentramos en un bosque de robles melojos, en el km. 2,3 hay más robles, 200 m. después dejamos a la izq. un embarcadero de ganado y 300 m. más adelante cruzamos el Arroyo Clica. La finca del Moralejo está en una explanada y rodeada por una pared de piedra donde hay un par de cancelas. Esta finca limita con los términos municipales de Casas del Monte y Jarilla. Para volver hay que ir hasta el embarcadero de ganado y, nada más pasarlo, seguir la pista a la dcha. hasta cruzar la Garganta Madrigala. Un poco después la pista pasa a ser de cemento y, sin desviarnos de ella, volvemos al punto de partida, en la Vuelta del Liriaz.

 Flora


Estamos en el monte bajo de la sierra de Casas del Monte, donde termina la cordillera que viene de la sierra de Candelario, descendiendo hasta las formaciones de la dehesa. La flora predominante es la del roble rebollo, componiendo pequeños bosques con praderas entre medias. Las riberas de los rios presentan una densidad mayor de vegetación, donde hay alisos y nogales, además de un sinfin de zarzas y matorrales varios, debido al abandono del campo en general. Luego hay zonas de cultivo como fincas de cerezos y olivos, que componen la mayor parte de esta ruta, que termina en la finca del Moralejo, donde hay buenos ejemplares de encinas.

 Flora

We are in the shrubery of the Sierra of Casas del Monte, where the mountain range that comes from Candelario ends, descending towards the dehesa (typical forest of the region with land-and- cattle use). Oaks are the prevailing trees in the area. They appear in small forests with meadows in between. The riversides offer a bigger density of vegetation, with alders and walnuts. There are also endless blackberry bushes and other shrubs, due to the generalized abandonment of the countryside. All along the trail, there are states in which fruit trees are grown, such as cherry trees and olive trees. At the end of the trail, in the Moralejo country state, good specimens of holm oaks can be found.

 Fauna

Entre los mamíferos podemos encontrar al zorro, garduña, comadreja, jinetá y conejos. También hay multitud de aves pequeñas, como el ruiseñor, curruca, petirrojo, herrerillo, zorzal, mito, chochín, pito-real, cuco, picogordo, trepador azul, reyezuelo, etc. Luego hay aves rapaces: ratonero, milano, gavián y rapaces nocturnas, como el autillo, mochuelo y cárabo. Como ejemplo vamos a hablar del reyezuelo, que es el pájaro más pequeño de la península ibérica. Por esta zona aparece en invierno y va siempre en pequeños bandos. Se trata de un pájaro muy confiado, por lo que no es difícil verlo siempre en su grunito nervioso pegando saltos de rama en rama en busca de semillas y pequeños insectos para alimentarse. Debido a su frágil metabolismo sufre numerosas bajas en los inviernos crudos, aunque es una especie que se recupera pronto ya que suele criar dos veces al año y con nidadas de unos diez polluelos.

 Fauna

Amongst the mammals red foxes, martens, weasels, genets and rabbits can be found. There is also a wide variety of small birds, such as nightingales, warblers, robins, blue tits, thrushes, long-tailed tits, wrens, hawfinchs, European nuthatches, goldcrests. There are some birds of prey as well, like buzzards, kites or sparrowhawks and nocturnal birds, such as Eurasian scap owls, little owls and tawny owls. The goldcrest is the smallest bird of the Iberian Peninsula. It always comes in winter and in small groups. Because of its trusting nature, it is easy to see it nervously jumping from branch to branch, looking for seeds and small insects to feed on. Due to the fragility of its metabolism, it suffers important losses during harsh winters, although it is an species wich recovers quickly as it breeds twice a year with broods of up to 10 chickens



Oficina de turismo de Hervás.....927473618
Oficina de turismo de Baños de Montemayor.....923428012



www.valleambroz.org

 Moralejo's Trail

The Trail starts at the entrance to the village of Casas del Monte, as you come from Road N-630, at *La Vuelta del Liriaz* (the big Iris Turn), which is a big curve to the left where the town's houses start. There is a sign post showing the beginning of the trail, made of concrete, which starts off to the right of the road. Go straight ahead when you encounter a crossroad. The trail is no longer of concrete but of sand, and begins to descend. About 500 m. After, you will cross the *La Garganta Madrigala* (the Madrigala Gorge), leaving a crossroad to your left. Follow this trail until the end, without taking any other to right or left. There's a brilliant spot at km. 1.4 where you can rest or fill your water bottles from the refreshing *Fuente del Azahor* (Azahor's Fountain). At km. 1.8, you will enter and oak forest. More oaks can be found at km. 2,3. After 200 m. and to the left, you will find a cattle meeting point and a shepherd's shelter which you must leave behind. 300 m. further on you will cross *El Arroyo Clica* (The Clica Brook). The *Moralejo* property is placed on an esplanade, surrounded by a stone wall with a couple of gates. This property borders on the municipalities of *Casas del Monte* and *Jarilla*. To return, go back to the cattle meeting point and shepherd's shelter, and right after it follow the trail to the right until you cross again *La Garganta Madrigala*. After a while, the trail turns to concrete, and without leaving it, you will return to the starting point at *La Vuelta del Liriaz*.